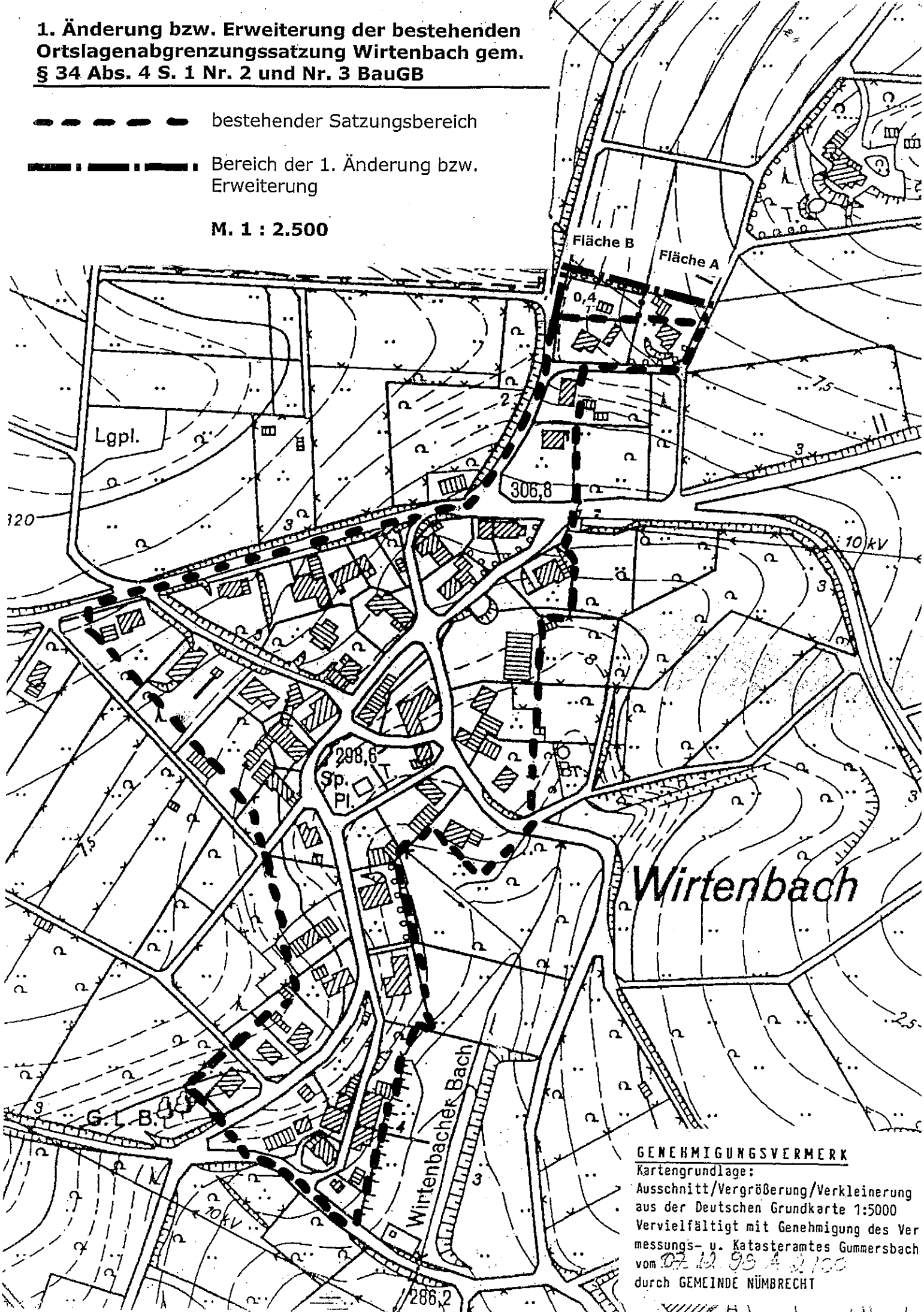


**1. Änderung bzw. Erweiterung der bestehenden
Ortslagenabgrenzungssatzung Wirtenbach gem.
§ 34 Abs. 4 S. 1 Nr. 2 und Nr. 3 BauGB**

--- bestehender Satzungsbereich

--- Bereich der 1. Änderung bzw.
Erweiterung

M. 1 : 2.500





GENEHMIGUNGSVERMERK

Kartengrundlage:
Ausschnitt/Vergrößerung/Verkleinerung
aus der Deutschen Grundkarte 1:5000
Vervielfältigt mit Genehmigung des Ver-
messungs- u. Katasteramtes Gummersbach
vom 07.12.95 A 2100
durch GEMEINDE NÜMBRECHT

Legende zur

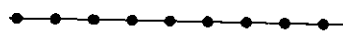
**1. Änderung bzw. Erweiterung der bestehenden
Ortslagenabgrenzungssatzung Wirtenbach gem. § 34 Abs. 4 S. 1 Nr. 2
(Entwicklungssatzung) und Nr. 3 (Ergänzungssatzung) Baugesetzbuch**

 bestehender Satzungsbereich

 Bereich der 1. Änderung bzw. Erweiterung

Fläche A Bereich der Entwicklungssatzung gem. § 34 Abs. 4 S. 1
Nr. 2 BauGB

Fläche B Bereich der Ergänzungssatzung gem. § 34 Abs. 4 S. 1
Nr. 3 BauGB

 Abgrenzung unterschiedlicher Nutzungen

0,4 festgesetzte Grundflächenzahl

Festsetzung gem. § 9 Abs. 1 Nr. 25 a BauGB:

 } 3m Pflanzung einer 3 m breiten Hecke