


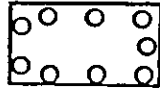


Anlage zur 2. Änderung bzw. Erweiterung  
 der bestehenden Ortslagenabgrenzung - Oberelben - gem.  
 § 34 Abs. 4 Satz 1 Nr. 3 BauGB  
 M : 1 : 2.000

-  bestehender Satzungsereich
-  Bereich der 1. Änderung
-  Bereich der 2. Änderung
-  Festsetzung gem. § 9 Abs. 1 Nr. 25 a BauGB

**GENEHMIGUNGSVERMERK**  
 Kartengrundlage:  
 Ausschnitt/Vergrößerung/Verkleinerung  
 aus der Deutschen Grundkarte 1:5000  
 Vervielfältigt mit Genehmigung des Vermessungs- u. Katasteramtes Gummersbach  
 vom 16.01.95 Nr. 3195  
 durch GEMEINDE NÜMBRECHT