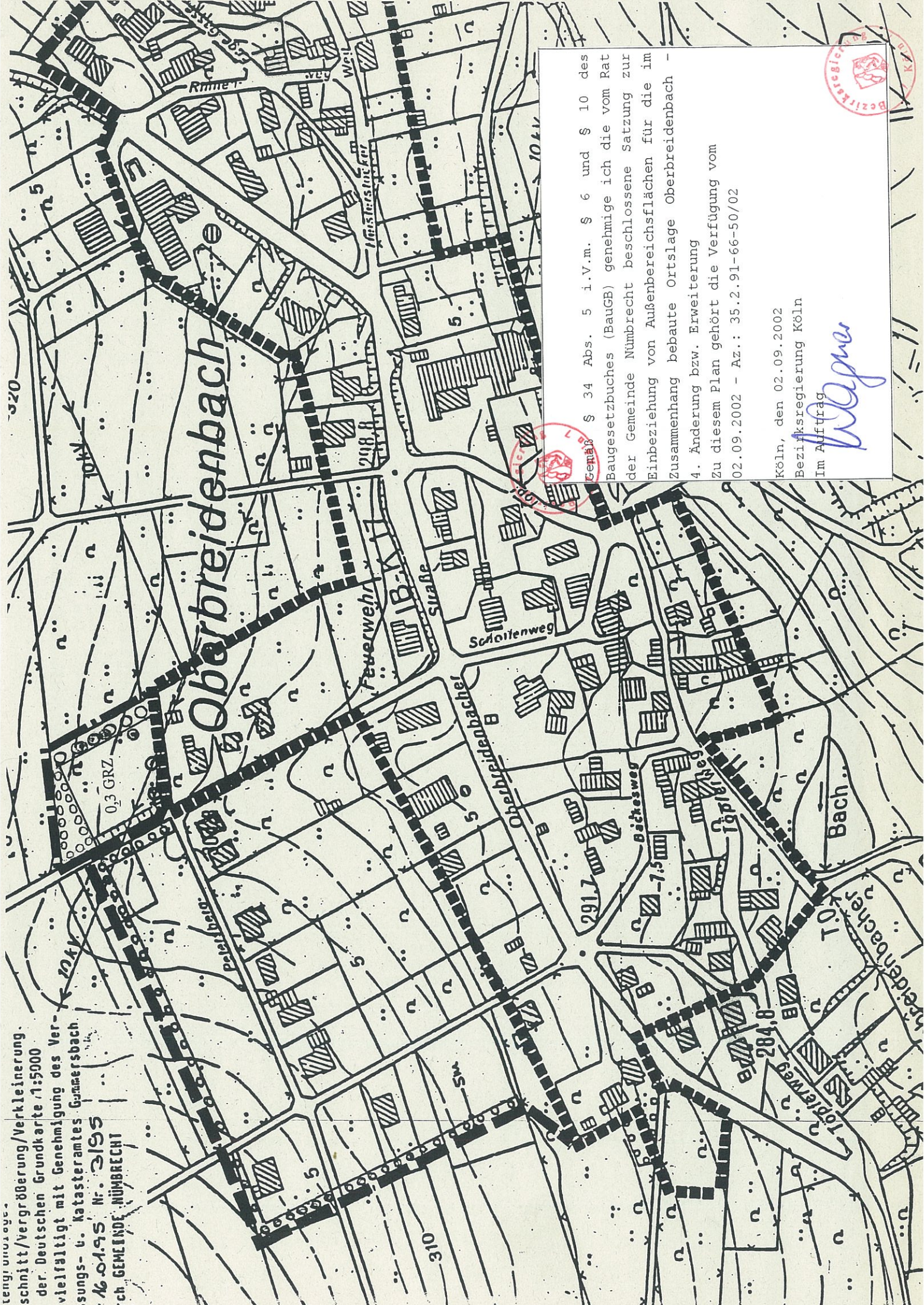


Vergrößerung/
schnitt/Vergrößerung/Verkleinerung.
der Deutschen Grundkarte 1:5000
vielfältigt mit Genehmigung des Ver-
waltungs- u. Katasteramtes Gammersbach
16.01.95 Nr. 3195
NACH GEMEINDE NÜMBRECHT



Gemäß § 34 Abs. 5 i.V.m. § 6 und § 10 des Baugesetzbuches (BauGB) genehmige ich die vom Rat der Gemeinde Nümbrecht beschlossene Satzung zur Einbeziehung von Außenbereichsflächen für die im Zusammenhang bebaute Ortslage Oberbreidenbach - 4. Änderung bzw. Erweiterung
Zu diesem Plan gehört die Verfügung vom 02.09.2002 - Az.: 35.2.91-66-50/02


Köln, den 02.09.2002
Bezirksregierung Köln
Im Auftrag
Wagner





Legende

zur

**4. Änderung bzw. Erweiterung der Ortslagenabgrenzungssatzung Oberbreidenbach
gem. § 34 Abs. 4 S. 1 Nr. 3 BauGB**

 bestehender Satzungsbereich
(gem. § 34 Abs. 4 S. 1 Nr 1 und 3 BauGB)

 Bereich der 3. Änderung bzw. Erweiterung
(gem. § 34 Abs. 4 S. 1 Nr. 2 BauGB)

 Bereich der 4. Änderung bzw. Erweiterung
(gem. § 34 Abs. 4 S. 1 Nr. 3 BauGB)



Flächen mit Bindungen für das Anpflanzen von Bäumen,
Sträuchern und sonstigen Bepflanzungen gem. § 9 Abs. 1
Nr. 25 a) BauGB



Bindungen für Bepflanzen und für die Erhaltung von
Bäumen, Sträuchern und sonstigen Bepflanzungen gem.
§ 9 Abs. 1 Nr. 25 b) BauGB

0,3 GRZ

festgesetzte Grundflächenzahl

M. 1 : 2.500