

GENEHMIGUNGSVERMERK

Kartengrundlage:

Ausschnitt/Vergrößerung/Verkleinerung

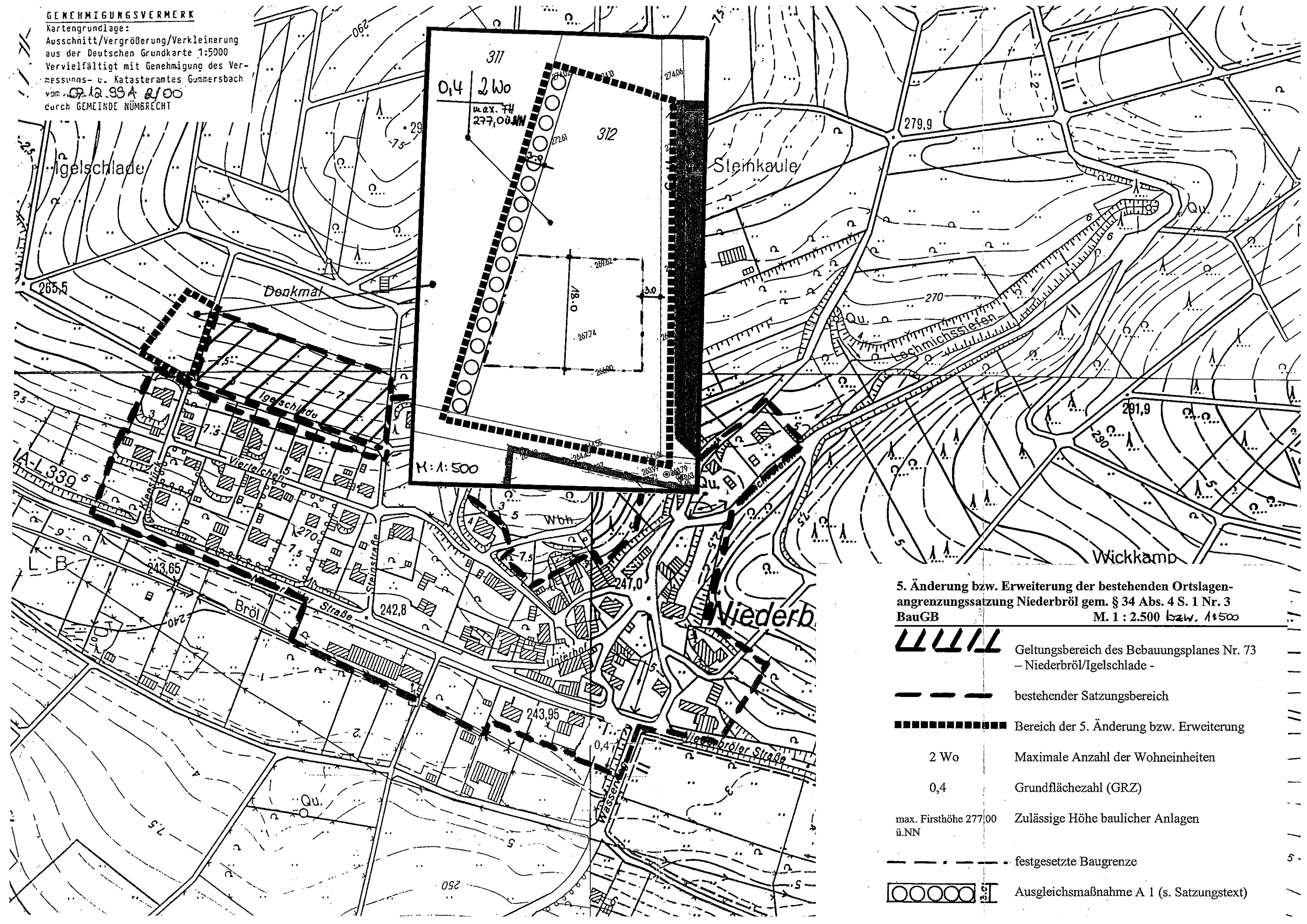
aus der Deutschen Grundkarte 1:5000

Vervielfältigt mit Genehmigung des Ver-






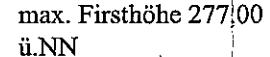


messungs- u. Katasteramtes Gummersbach

vom 07.12.99 A 8/00

durch GEMEINDE NÜMBRECHT



5. Änderung bzw. Erweiterung der bestehenden Ortslagen-
angrenzungsatzung Niederbröl gem. § 34 Abs. 4 S. 1 Nr. 3
BauGB M. 1 : 2.500 bzw. 1:500

-  Geltungsbereich des Bebauungsplanes Nr. 73
– Niederbröl/Igelschlade –
-  bestehender Satzungsgebiet
-  Bereich der 5. Änderung bzw. Erweiterung
-  Maximale Anzahl der Wohneinheiten
-  Grundflächenzahl (GRZ)
-  Zulässige Höhe baulicher Anlagen
-  festgesetzte Baugrenze
-  Ausgleichsmaßnahme A 1 (s. Satzungstext)