





GENEHMIGUNGSVERMERK 39
 Kartengrundlage:
 Ausschnitt/Vergrößerung/Verkleinerung
 aus der Deutschen Grundkarte 1:5000
 Vervielfältigt mit Genehmigung des
 messungs- u. Katasteramtes Gummerst
 vom 5. 10. 89 Nr. 48/89
 durch GEMEINDE NÜMBRECHT

Anlage zur 3. Änderung bzw. Erweiterung
 der Ortslagenabgrenzungssatzung **gehört zur Verfügung**

-HUPPICHEROTH- vom 16.06.1995
 Az: 35.2.91-66/1735/9

gem. §34.4 Satz1, Ziff.3 BauGB
 M 1:2500

Bezirksregierung Köln
 im Auftrag **18. Juni 1995**
Raimund Minge

-  gültiger Satzungs-
bereich
-  Bereich 2. Änderung
-bereits rechtskräftig-
-  Bereich 3. Änderung
-  Festsetzungen gem.
§ 9.1 Nr.25 BauGB
s. § 2 der Satzung

