

GENEHMIGUNGSVERMERK

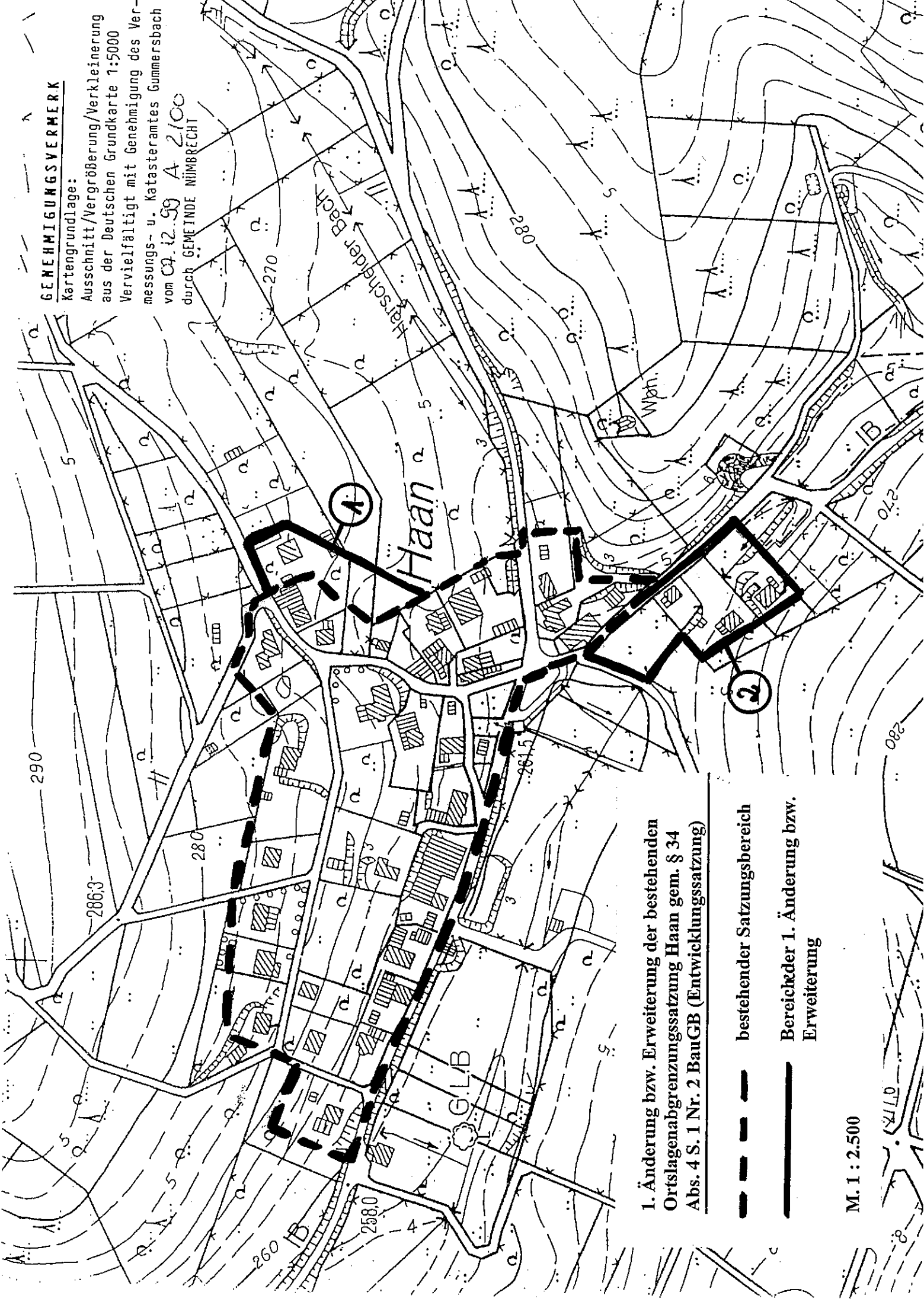
Kartengrundlage:

Ausschnitt/Vergrößerung/Verkleinerung
aus der Deutschen Grundkarte 1:5000



Vervielfältigt mit Genehmigung des Ver-
messungs- u. Katasteramtes Gummersbach

vom 07.12.99 A 2/00

durch GEMEINDE NÜMBRECHT



1. Änderung bzw. Erweiterung der bestehenden
Ortslagenabgrenzung Haan gem. § 34
Abs. 4 S. 1 Nr. 2 BauGB (Entwicklungssatzung)

-  bestehender Satzungsgebiet
-  Bereich der 1. Änderung bzw. Erweiterung

M. 1 : 2.500