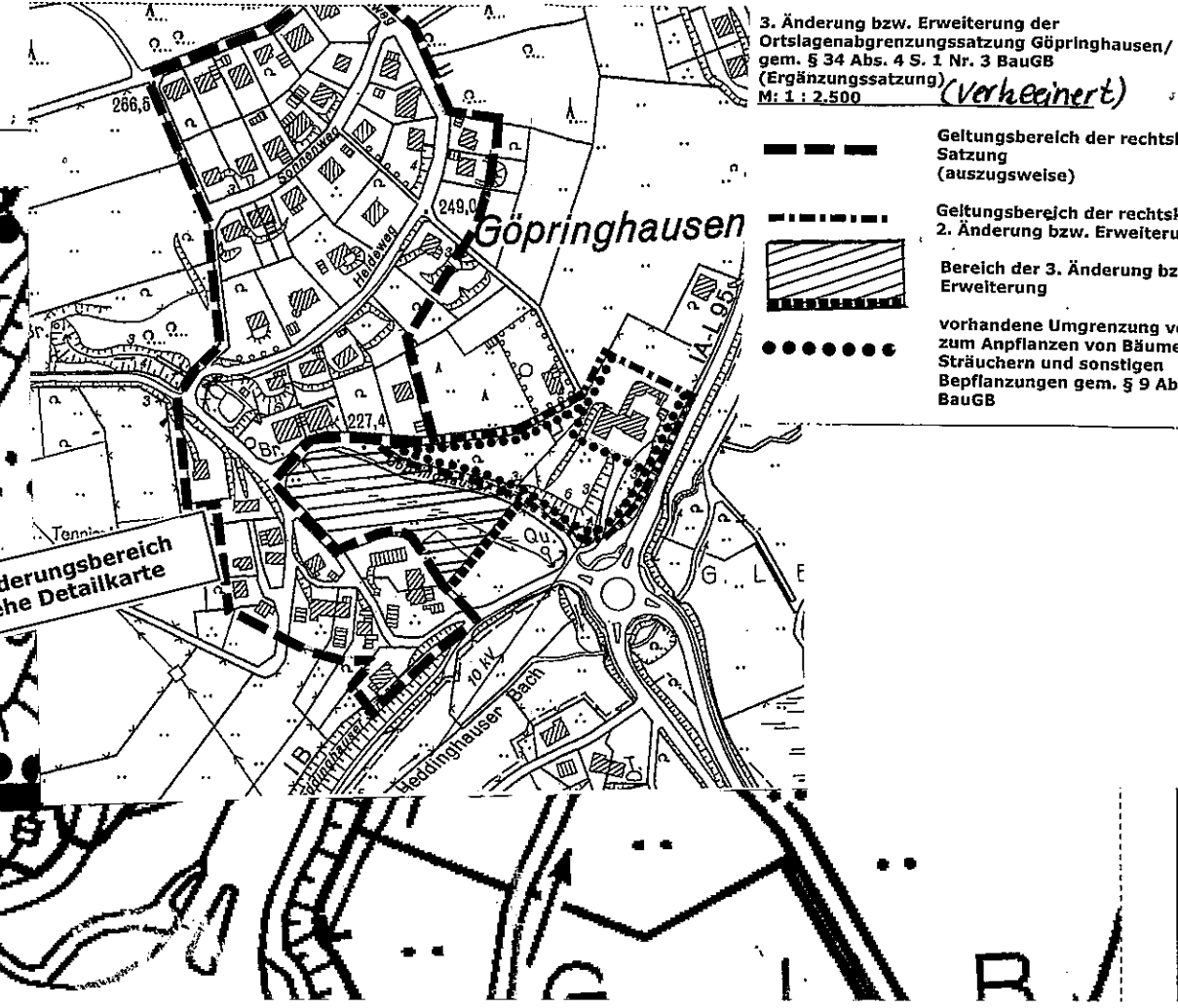

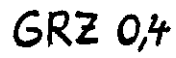
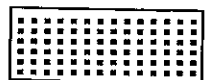
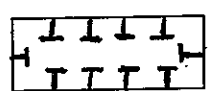
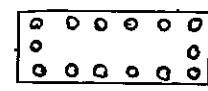


3. Änderung bzw. Erweiterung der Ortslagenabgrenzungssatzung Göpringhausen/ gem. § 34 Abs. 4 S. 1 Nr. 3 BauGB (Ergänzungssatzung) (verheiratet) M: 1 : 2.500

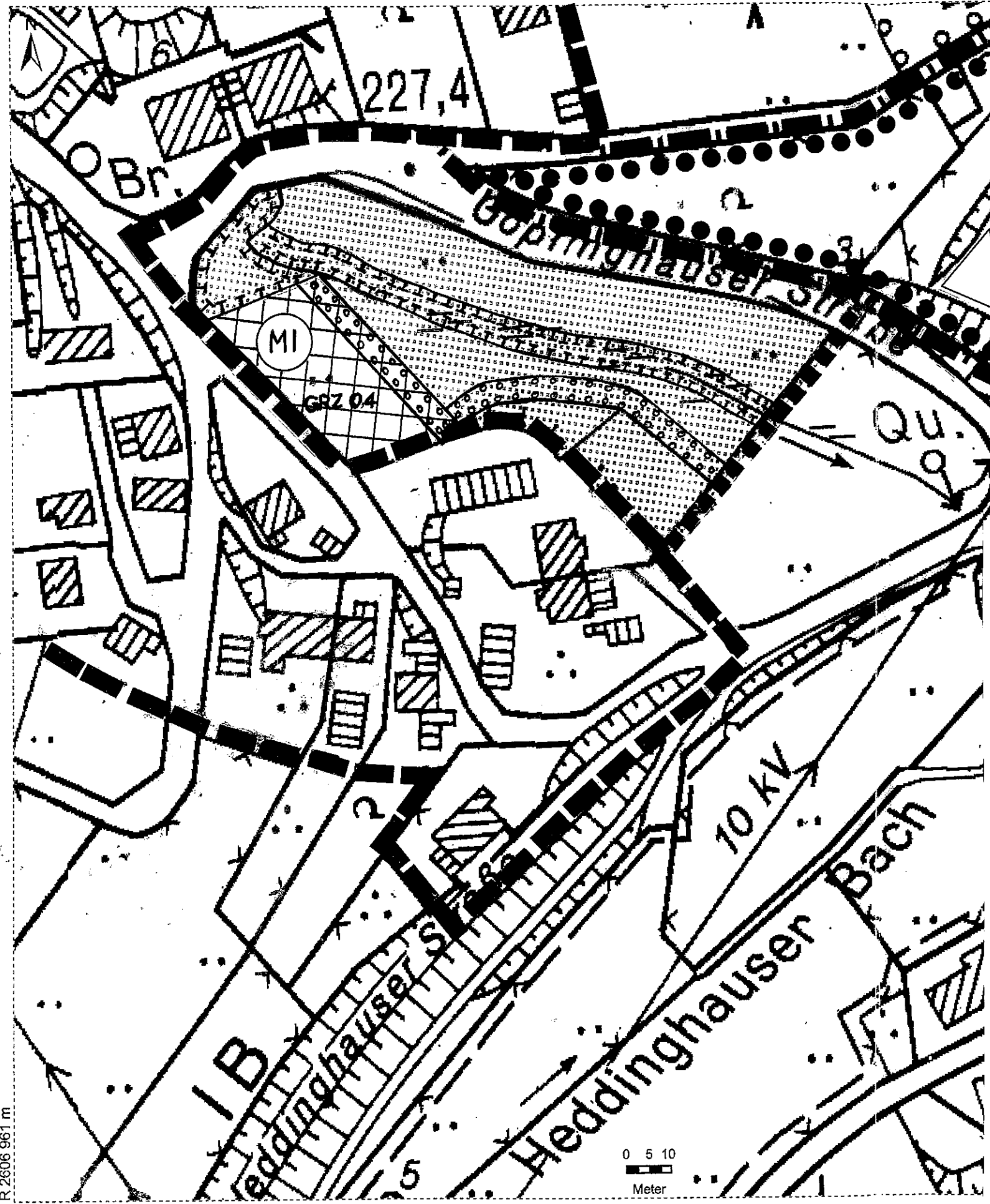
- Geltungsbereich der rechtskräftigen Satzung (auszugsweise)
- - - Geltungsbereich der rechtskräftigen 2. Änderung bzw. Erweiterung
- ▨ Bereich der 3. Änderung bzw. Erweiterung
- vorhandene Umgrenzung von Flächen zum Anpflanzen von Bäumen und Sträuchern und sonstigen Bepflanzungen gem. § 9 Abs. 1 Nr. 25 BauGB



3. Änderung bzw. Erweiterung der Ortslagenabgrenzungssatzung Göpringhausen gem. § 34 Abs. 4 S. 1 Nr. 3 BauGB (Ergänzungssatzung) M: 1:1.000

-  Fläche zur baulichen Nutzung Mischgebiet (§ 6 BauNVO)
-  Festgesetzte Grundflächenzahl
-  Private Grünfläche (§ 9 Abs. 1 Nr. 15 BauGB)
-  Umgrenzung von Flächen für Maßnahmen zum Schutz, zur Pflege und zur Entwicklung von Natur und Landschaft gem. § 9 Abs. 1 Nr. 20 BauGB (Ausgleichsmaßnahmen lt. Eingriffs-/Ausgleichsbilanzierung Punkt 4.2)
-  Umgrenzung von Flächen zum Anpflanzen von Bäumen, Sträuchern und sonstigen Bepflanzungen Gem. § 9 Abs. 1 Nr. 25 a BauGB (Ausgleichsmaßnahmen lt. Eingriffs-/Ausgleichsbilanzierung Punkt 4.1)

© Geobasisdaten: Oberbergischer Kreis, Der Landrat



- Kopie -