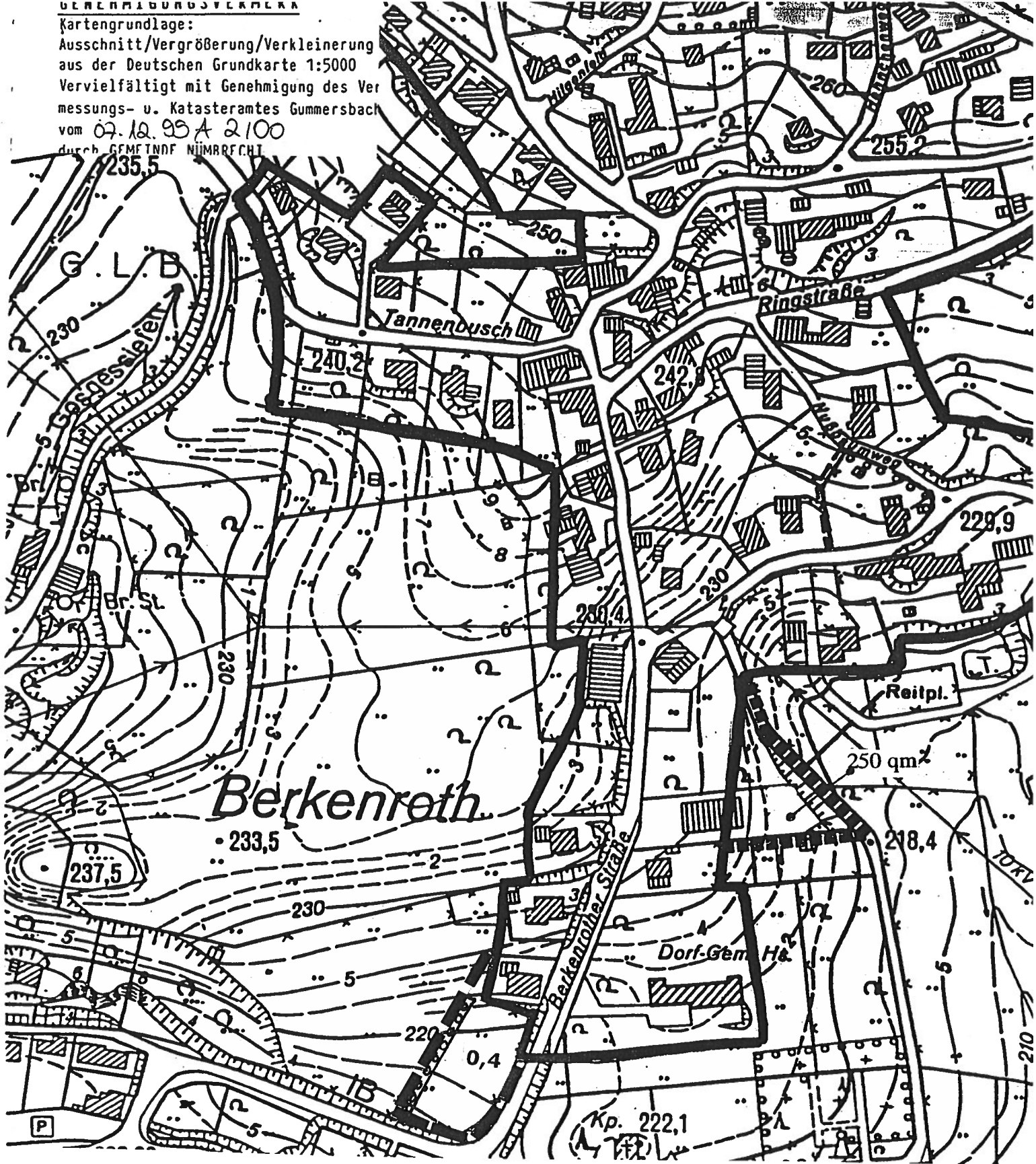





Kartengrundlage:
Ausschnitt/Vergrößerung/Verkleinerung
aus der Deutschen Grundkarte 1:5000
Vervielfältigt mit Genehmigung des Ver-
messungs- u. Katasteramtes Gummersbach
vom 07.12.99 A 2100
durch GEMEINDE NIIMRECHT



**8. Änderung bzw. Erweiterung der Ortslagenabgrenzungssatzung
Berkenroth gem. § 34 Abs. 4 S. 1 Nr. 3 BauGB (Ergänzungssatzung)**

-  bestehender Satzungsbereich (auszugsweise)
-  Bereich der 7. Änderung (rechtskräftig)
-  Bereich der 8. Änderung bzw. Erweiterung

Legende zur

**8. Änderung bzw. Erweiterung der bestehenden
Ortslagenabgrenzungssatzung Berkenroth gem. § 34
Abs. 4 S. 1 Nr. 3 (Ergänzungssatzung) Baugesetzbuch**



bestehender Satzungsbereich
(auszugsweise)



Bereich der 7. Änderung (bereits rechtskräftig)



Bereich der 8. Änderung bzw. Erweiterung

0,4

festgesetzte Grundflächenzahl

Festsetzung gem. § 9 Abs. 1 Nr. 25 a BauGB:



Pflanzung einer 3 m breiten Hecke