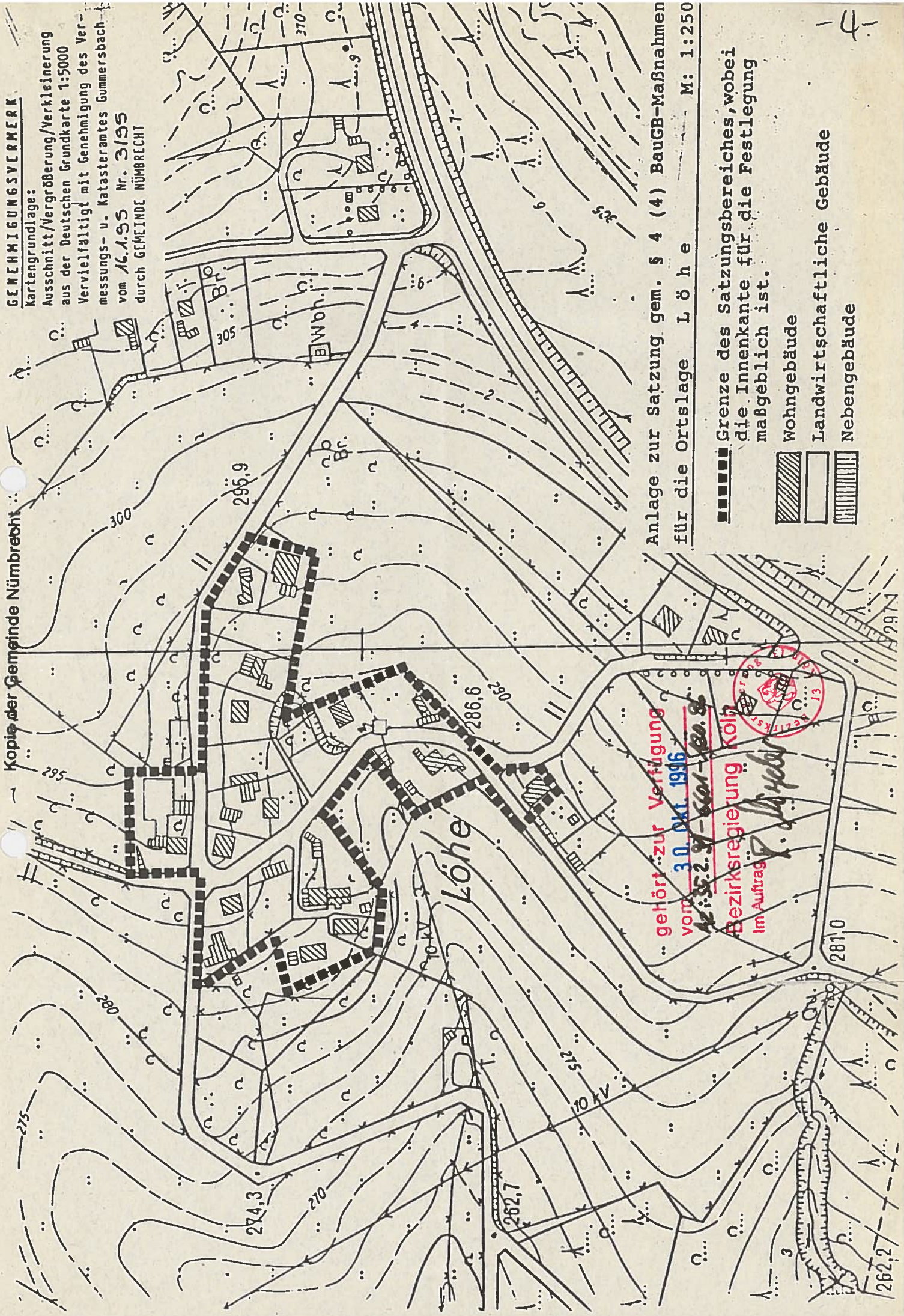


Kopie der Gemeinde Nümbrecht

GEMEINIGUNGSVERMERK
Kartengrundlage:
Ausschnitt/Vergrößerung/Verkleinerung
aus der Deutschen Grundkarte 1:5000
Vervielfältigt mit Genehmigung des Ver-
messungs- u. Katastramtes Gummersbach
vom 16.1.55 Nr. 3/95
durch GEMEINDE NÜMBRECHT






Löhle

gehört zur Verfügung
vom 30. Okt. 1956
Nr. 52.9 - 601-100.8
Bezirksregierung Köln
im Auftrag *F. J. J. J.*



Anlage zur Satzung gem. § 4 (4) BaugB-Maßnahmen
für die Ortslage L ö h e M: 1:250

■ Grenze des Satzungsgebietes, wobei
die Innenkante für die Festlegung
maßgeblich ist.

-  Wohngebäude
-  Landwirtschaftliche Gebäude
-  Nebengebäude

14