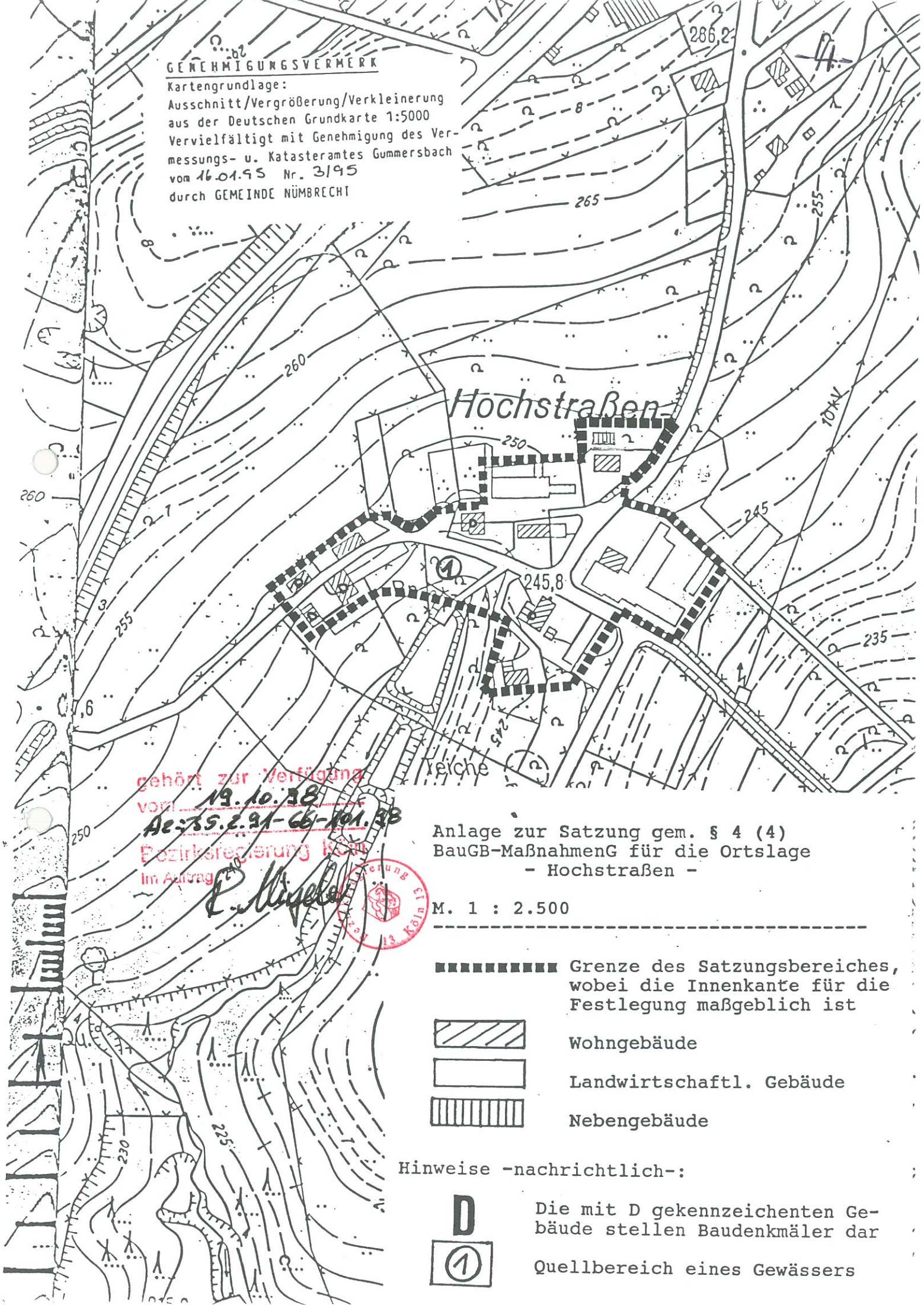


GENEHMIGUNGSVERMERK

Kartengrundlage:
Ausschnitt/Vergrößerung/Verkleinerung
aus der Deutschen Grundkarte 1:5000
Vervielfältigt mit Genehmigung des Ver-
messungs- u. Katasteramtes Gummersbach
vom 16.01.95 Nr. 3195
durch GEMEINDE NÜNBRECHT






gehört zur Verfügung
vom 19.10.98
Az: 75.2.91-66-101.98
Bezirksregierung Köln
Im Auftrag
P. Nigelsch





Anlage zur Satzung gem. § 4 (4)
BauGB-MaßnahmenG für die Ortslage
- Hochstraßen -

M. 1 : 2.500

- █ Grenze des Satzungsbereiches, wobei die Innenkante für die Festlegung maßgeblich ist
-  Wohngebäude
-  Landwirtschaftl. Gebäude
-  Nebengebäude

Hinweise -nachrichtlich-:

-  Die mit D gekennzeichneten Gebäude stellen Baudenkmäler dar
-  Quellbereich eines Gewässers